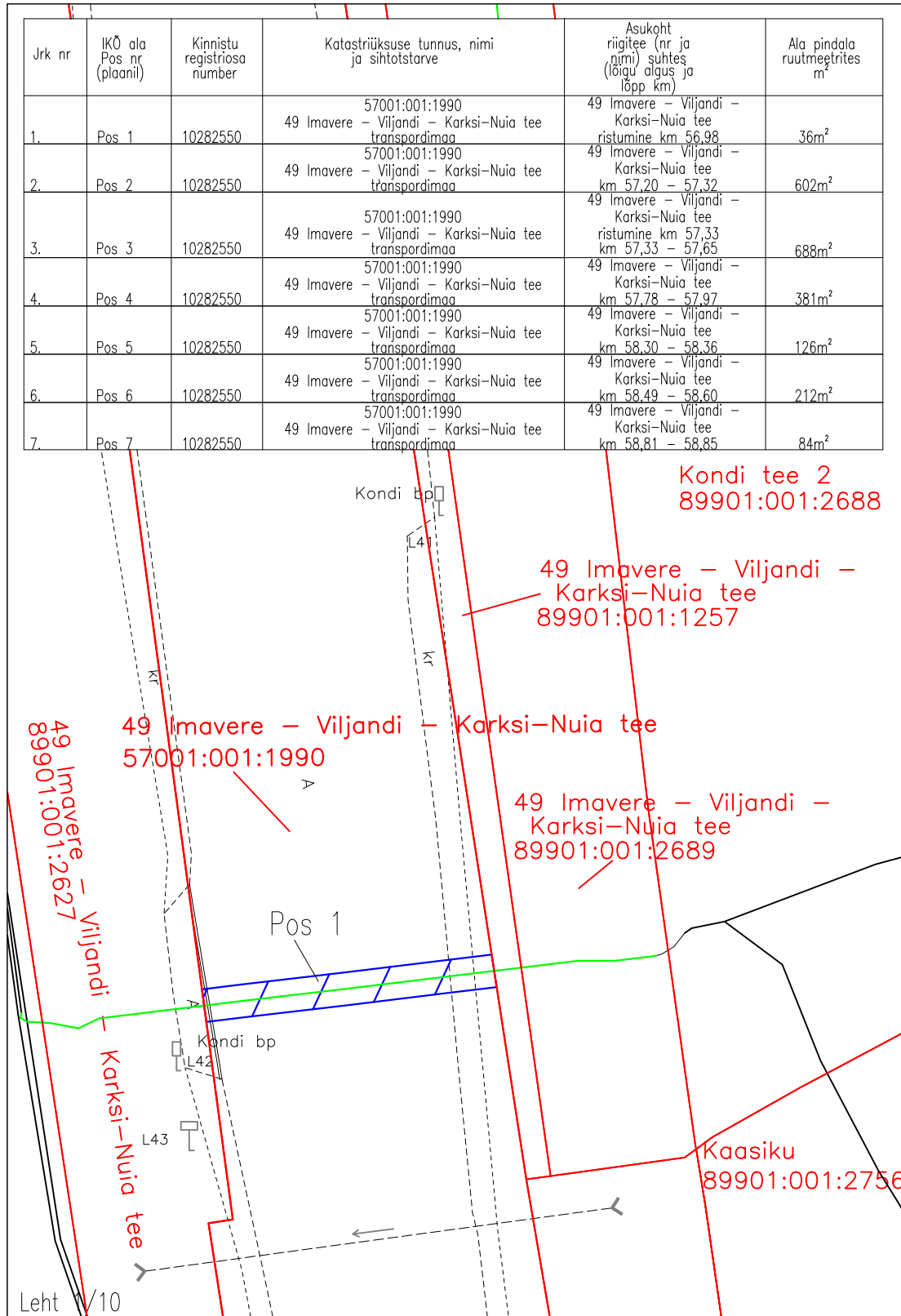


ISIKLIKU KASUTUSÕIGUSE ALA PLAAN

M 1:500

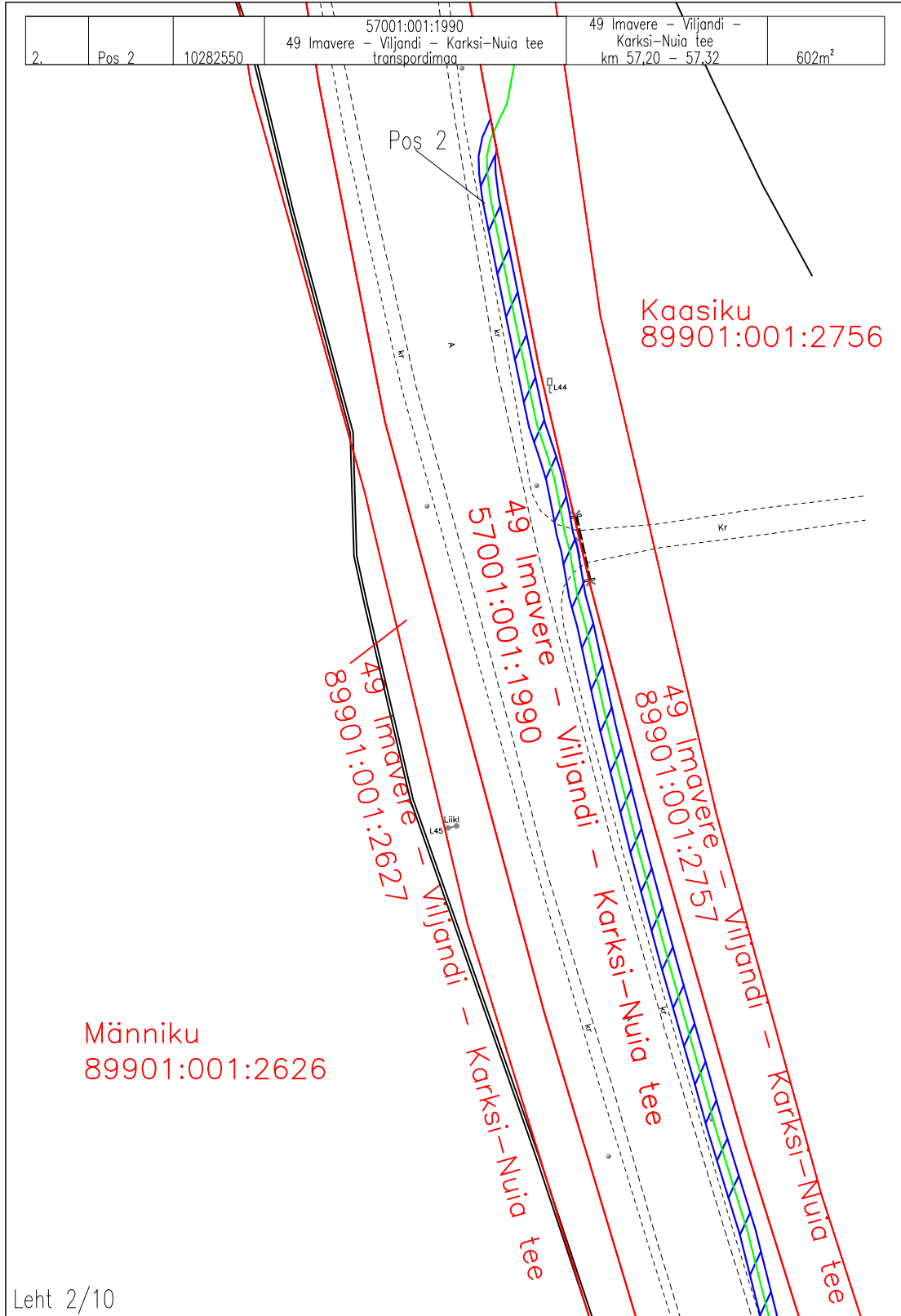


Projekti koostaja: Tinter-Projekt OÜ
 Projekt: Riigitee nr 49 Imavere–Viljandi–Karksi–Nuia km 53,996–58,871 Viljandi–Loodi lõigu rekonstrueerimise põhiprojekti koostamine.
 Elektri- ja siderajatiste ümberehituse projekt.
 Tänavavalgustuse ehituse projekt
 Projekt nr: 9655PP
 Teostusjoonis nr: GEO 23–3575
 Ala plaani koostaja: Lunas OÜ

- Koormatav ala 2129m²
- Koormatava katastriüksuse piir
- Katastriüksuste piirid
- Sideehitis





ISIKLIKU KASUTUSÕIGUSE ALA PLAAN

M 1:1000



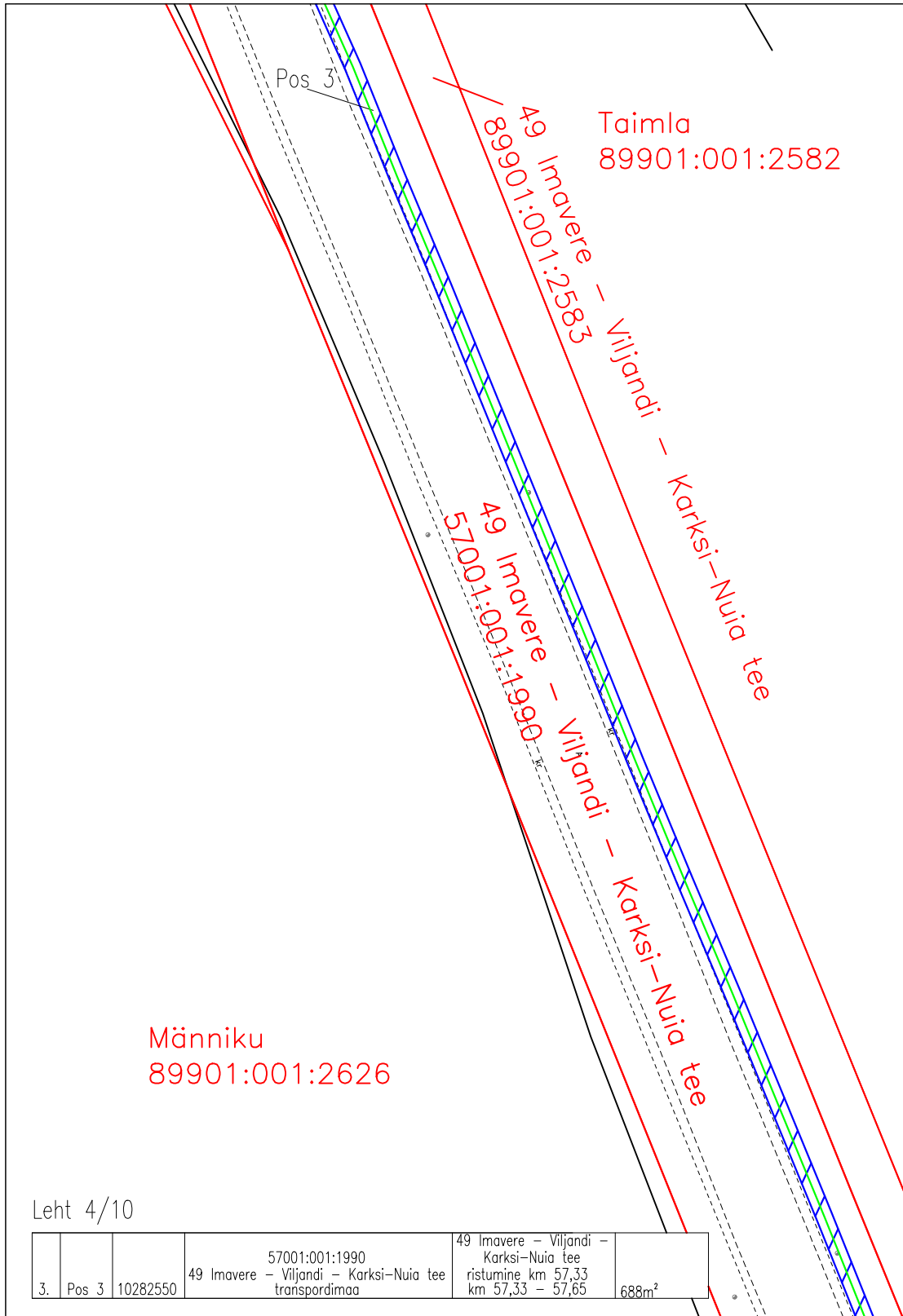
Leht 2/10

Projekti koostaja: Tinter-Projekt OÜ
 Projekt: Riigitee nr 49 Imavere-Viljandi-Karksi-Nuia km 53,996–58,871 Viljandi-Loodi lõigu rekonstrueerimise põhiprojekti koostamine. Elektri- ja siderajatiste ümberehituse projekt. Tänavavalgustuse ehituse projekt
 Projekt nr: 9655PP
 Teostusjoonis nr: GEO 23–3575
 Ala plaani koostaja: Lunas OÜ

-  Koormatav ala 2129m²
-  Koormatava katastriüksuse piir
-  Katastriüksuste piirid
-  Sideehitis

ISIKLIKU KASUTUSÕIGUSE ALA PLAAN

M 1:1000

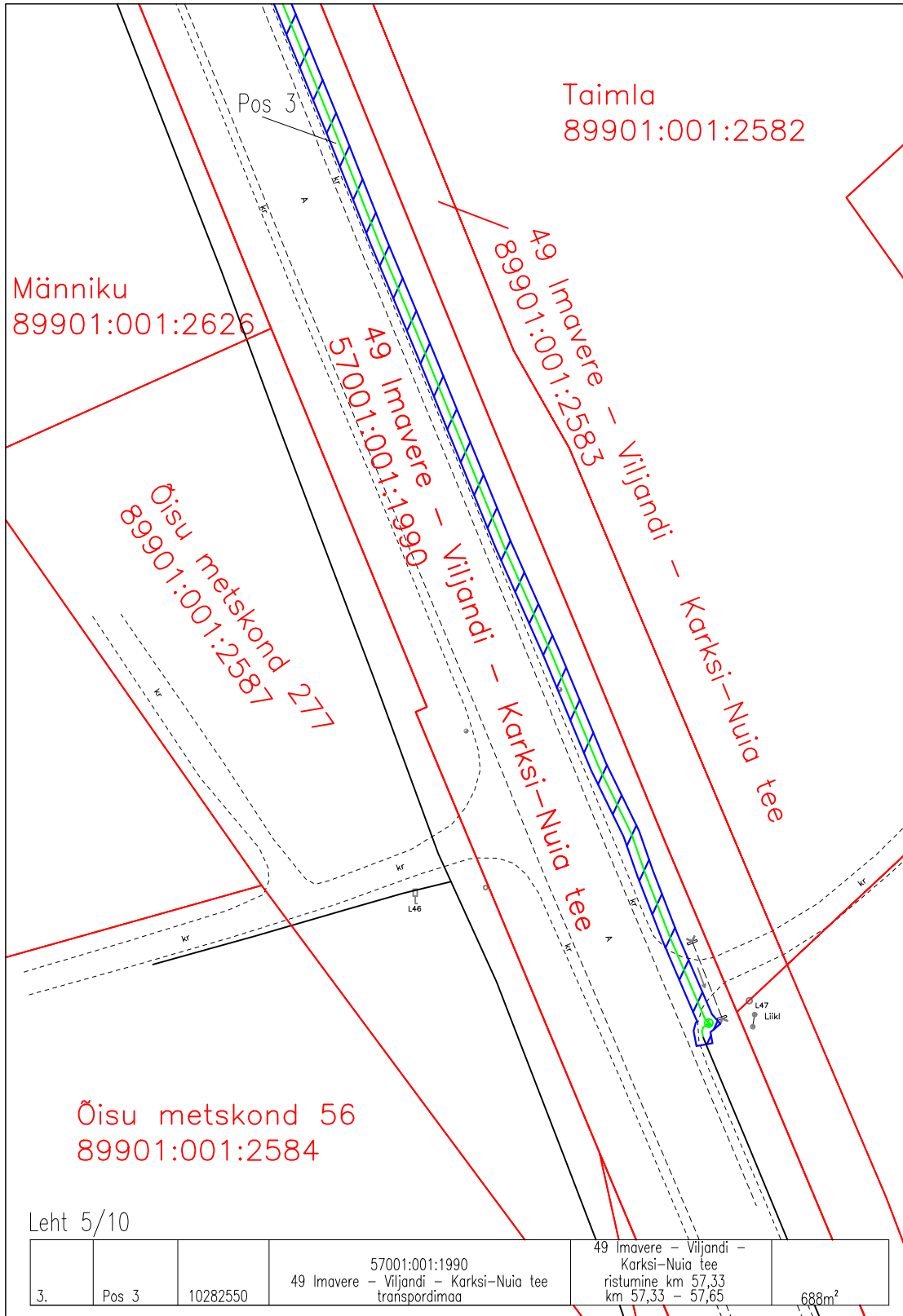


Projekti koostaja: Tinter–Projekt OÜ
 Projekt: Riiigitee nr 49 Imavere–Viljandi–Karksi–Nuia km 53,996–58,871 Viljandi–Loodi lõigu
 rekonstrueerimise põhiprojekti koostamine.
 Elektri- ja siderajatiste ümberehituse projekt.
 Tänavavalgustuse ehituse projekt
 Projekt nr: 9655PP
 Teostusjoonis nr: GEO 23–3575
 Ala plaani koostaja: Lunes OÜ

- Koormatav ala 2129m²
- Koormatava katastriüksuse piir
- Katastriüksuste piirid
- Sideehitis

ISIKLIKU KASUTUSÕIGUSE ALA PLAAN






M 1:1000



Leht 5/10

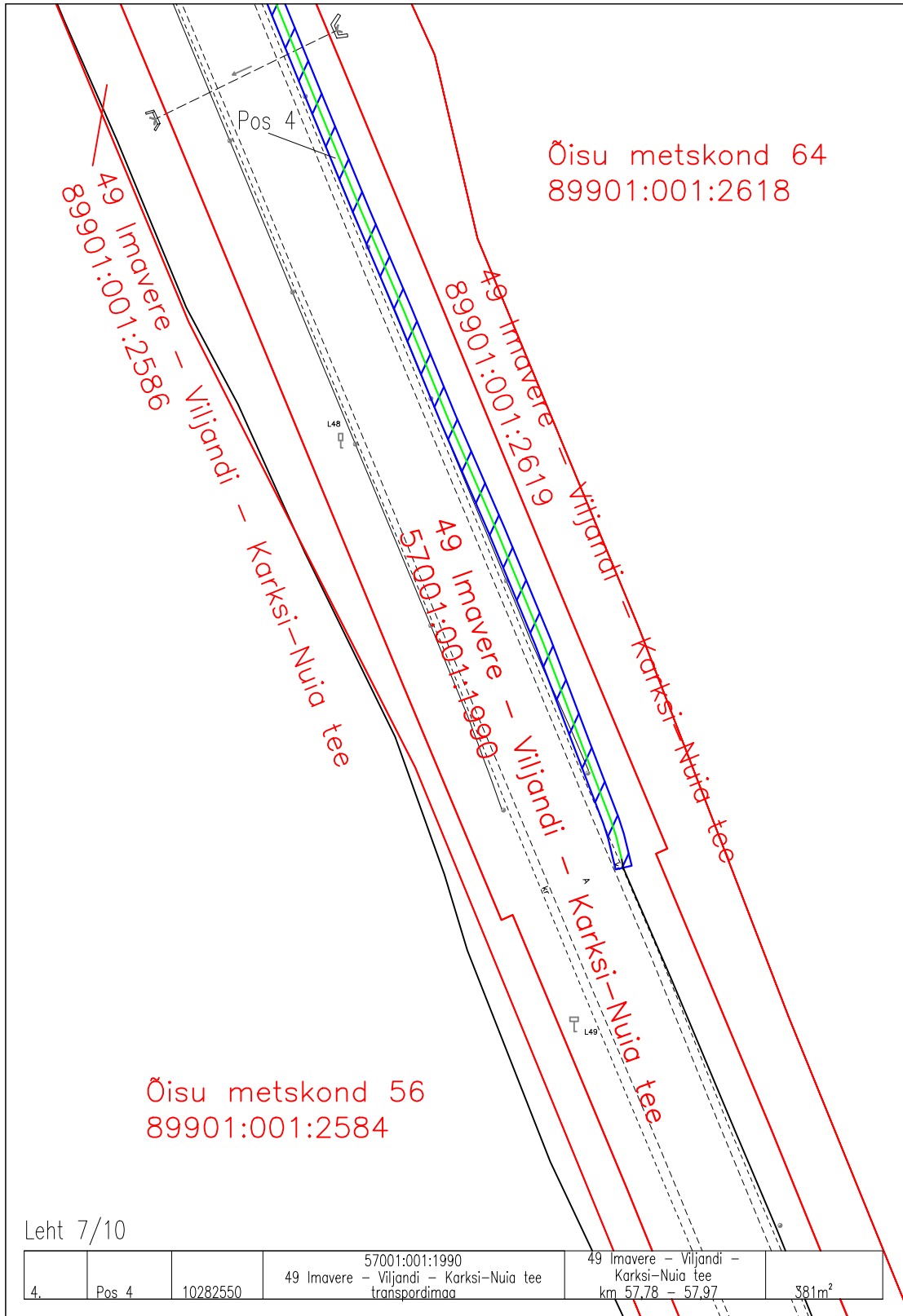
3.	Pos 3	10282550	57001:001:1990 49 Imavere - Viljandi - Karksi-Nuia tee transpordimaa	49 Imavere - Viljandi - Karksi-Nuia tee ristumine km 57,33 km 57,33 - 57,65	688m ²
----	-------	----------	--	--	-------------------

Projekti koostaja: Tinter-Projekt OÜ
 Projekt: Riigitee nr 49 Imavere-Viljandi-Karksi-Nuia km 53,996-58,871 Viljandi-Loodi lõigu
 rekonstrueerimise põhiprojekti koostamine.
 Elektri- ja siderajatiste ümberehituse projekt.
 Tänavavalgustuse ehituse projekt
 Projekt nr: 9655PP
 Teostusjoonis nr: GEO 23-3575
 Ala plaani koostaja: Lunas OÜ

-  Koormatav ala 2129m²
-  Koormatava katastriüksuse piir
-  Katastriüksuste piirid
-  Sideehitis
-  Sidekaev

ISIKLIKU KASUTUSÕIGUSE ALA PLAAN

M 1:1000



Leht 7/10

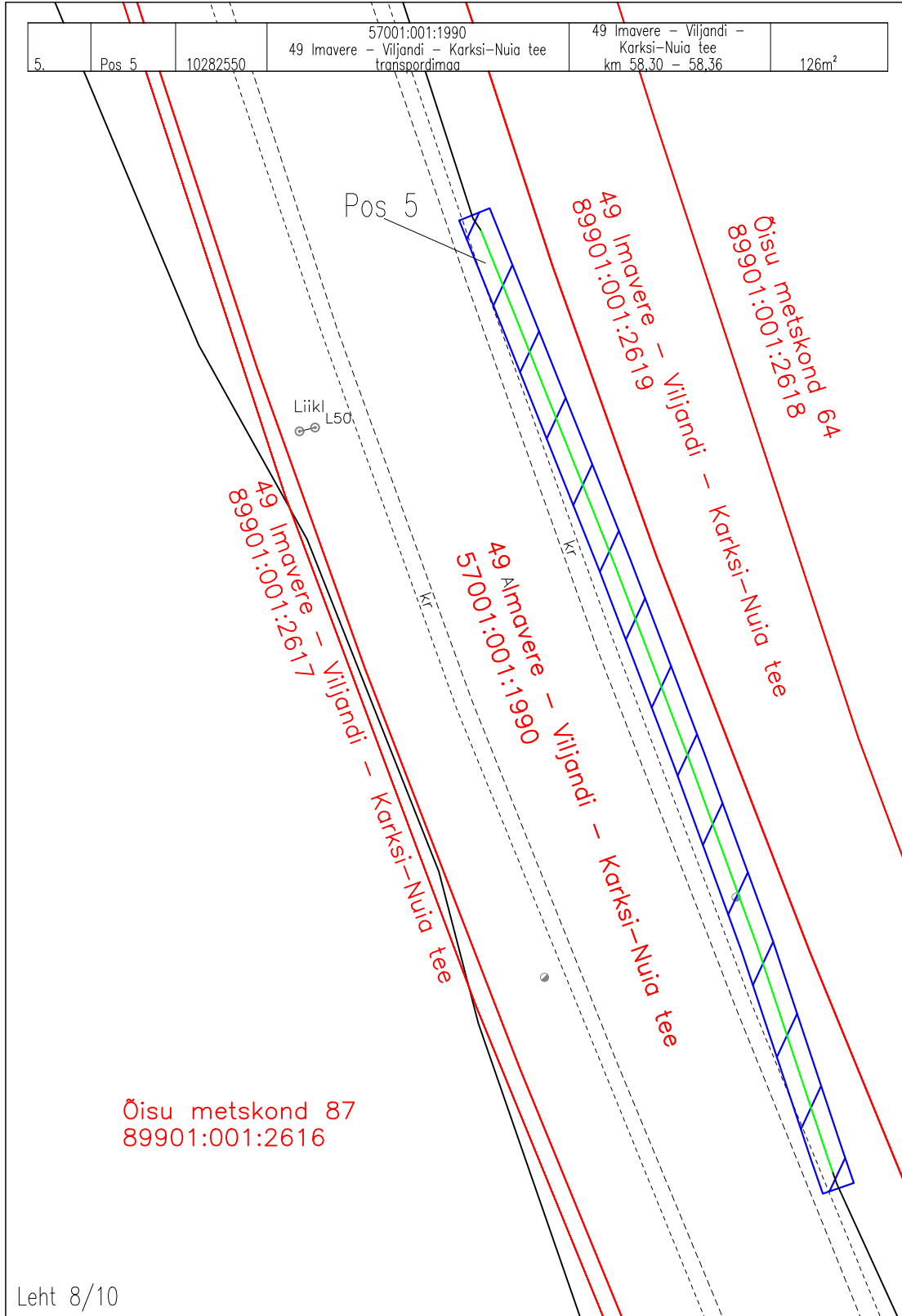
4.	Pos 4	10282550	57001:001:1990 49 Imavere - Viljandi - Karksi-Nuia tee transpordimaa	49 Imavere - Viljandi - Karksi-Nuia tee km 57,78 - 57,97	381m ²
----	-------	----------	--	--	-------------------

Projekti koostaja: Tinter-Projekt OÜ
 Projekt: Riigitee nr 49 Imavere-Viljandi-Karksi-Nuia km 53,996-58,871 Viljandi-Loodi lõigu rekonstrueerimise põhiprojekti koostamine.
 Elektri- ja siderajatiste ümberehituse projekt.
 Tänavavalgustuse ehituse projekt
 Projekt nr: 9655PP
 Teostusjoonis nr: GEO 23-3575
 Ala plaani koostaja: Lunas OÜ





- Koormatav ala 2129m²
- Koormatava katastriüksuse piir
- Katastriüksuste piirid
- Sideehitis

ISIKLIKU KASUTUSÕIGUSE ALA PLAAN

M 1:500

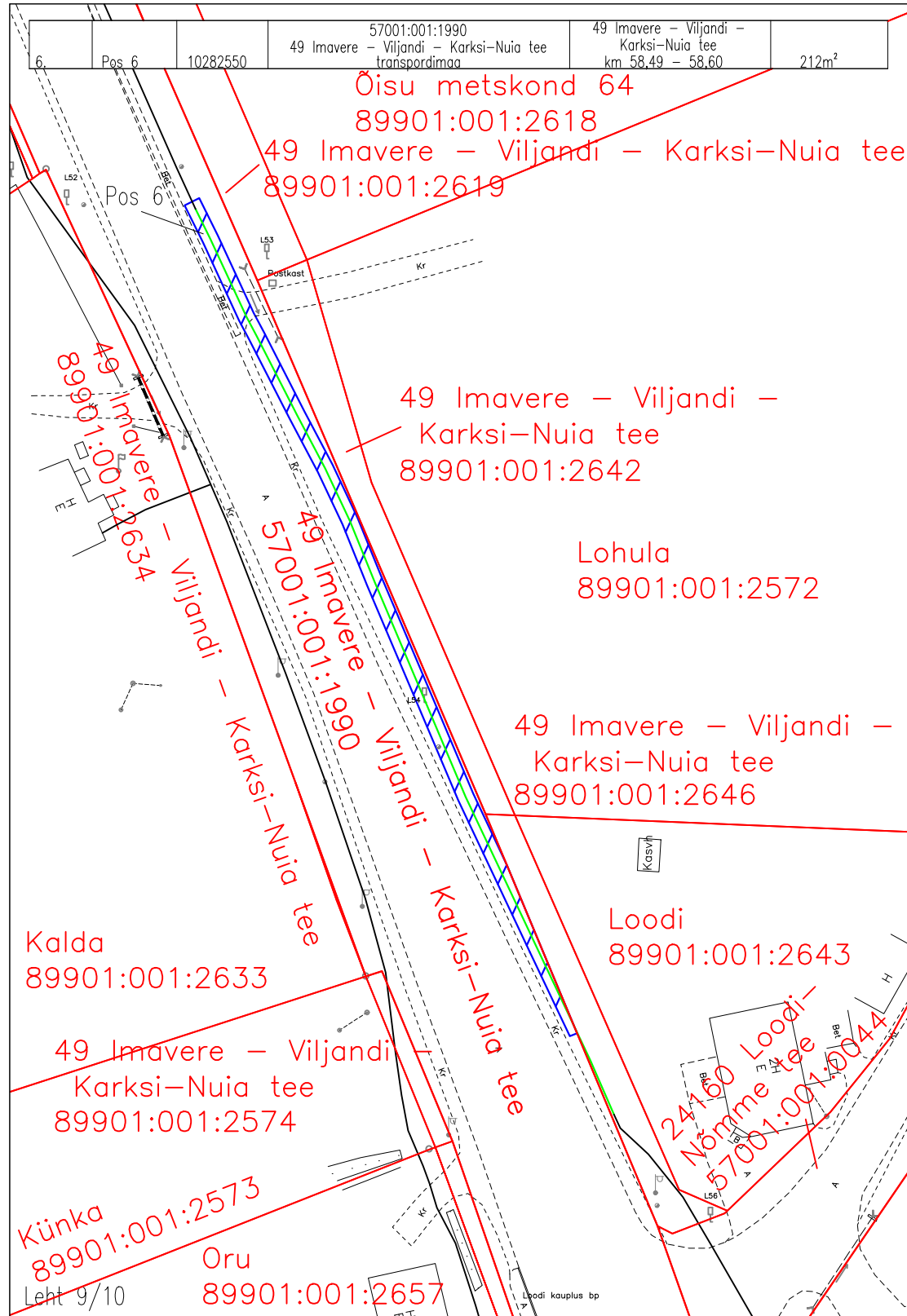


Projekti koostaja: Tinter-Projekt OÜ
 Projekt: Riigitee nr 49 Imavere-Viljandi-Karksi-Nuia km 53,996-58,871 Viljandi-Loodi lõigu rekonstrueerimise põhiprojekti koostamine. Elektri- ja siderajatiste ümberehituse projekt. Tänavavalgustuse ehituse projekt
 Projekt nr: 9655PP
 Teostusjoonis nr: GEO 23-3575
 Ala plaani koostaja: Lunas OÜ





-  Koormatav ala 2129m²
-  Koormatava katastriüksuse piir
-  Katastriüksuste piirid
-  Sideehitis

ISIKLIKU KASUTUSÕIGUSE ALA PLAAN

M 1:1000

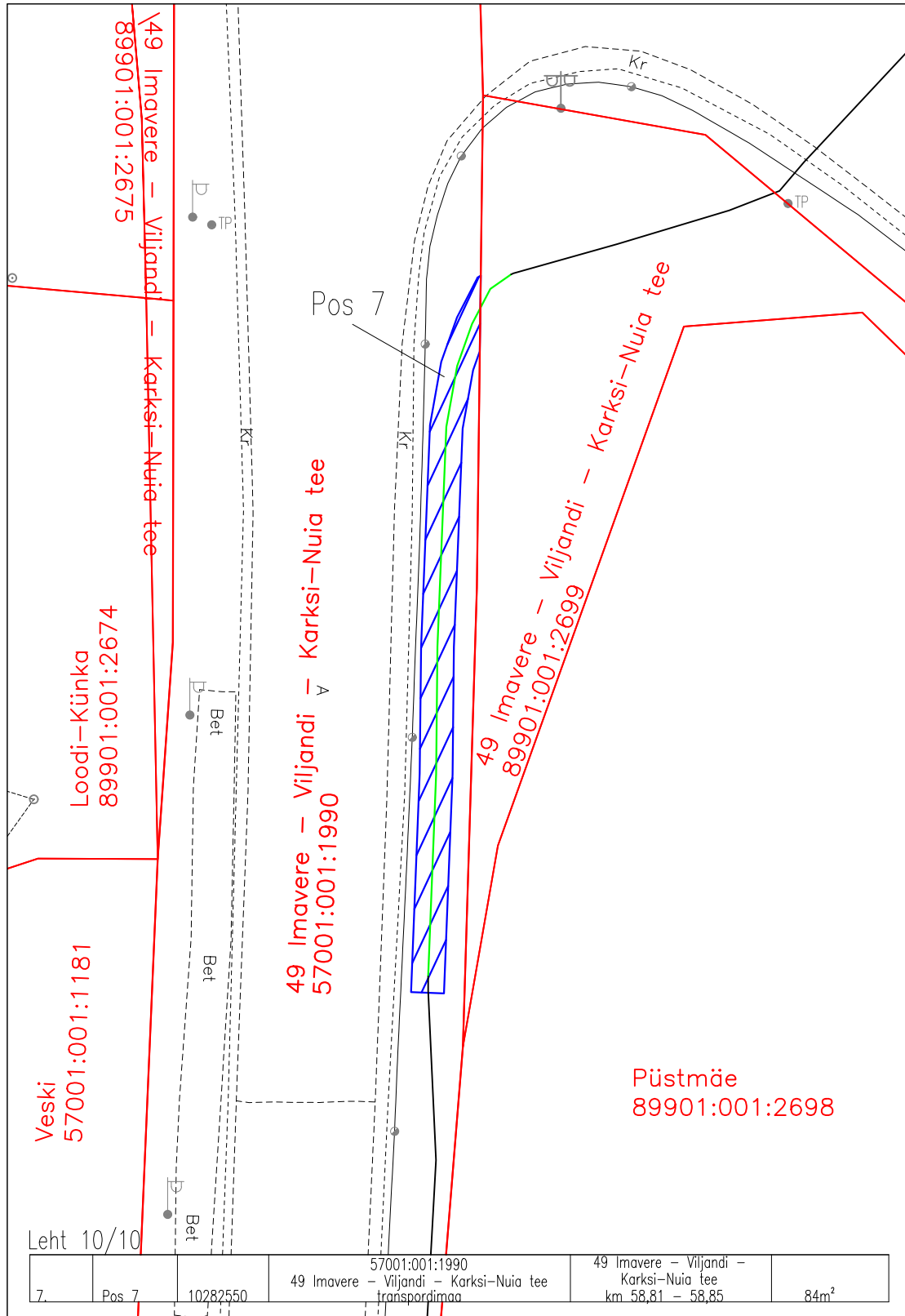


Projekti koostaja: Tinter-Projekt OÜ
 Projekt: Riigitee nr 49 Imavere-Viljandi-Karksi-Nuia km 53,996-58,871 Viljandi-Loodi lõigu rekonstrueerimise põhiprojekti koostamine.
 Elektri- ja siderajatiste ümberehituse projekt.
 Tänavavalgustuse ehituse projekt
 Projekt nr: 9655PP
 Teostusjoonis nr: GEO 23-3575
 Ala plaani koostaja: Lunas OÜ

-  Koormatav ala 2129m²
-  Koormatava katastriüksuse piir
-  Katastriüksuste piirid
-  Sideehitis

ISIKLIKU KASUTUSÕIGUSE ALA PLAAN

M 1:500



7.	Pos 7	10282550	57001:001:1990 49 Imavere - Viljandi - Karksi-Nuia tee transpordimaa	49 Imavere - Viljandi - Karksi-Nuia tee km 58,81 - 58,85	84m ²
----	-------	----------	--	---	------------------

Projekti koostaja: Tinter-Projekt OÜ
 Projekt: Riigitee nr 49 Imavere-Viljandi-Karksi-Nuia km 53,996-58,871 Viljandi-Loodi lõigu rekonstrueerimise põhiprojekti koostamine.
 Elektri- ja siderajatisete ümberehituse projekt.
 Tänavavalgustuse ehituse projekt
 Projekt nr: 9655PP
 Teostusjoonis nr: GEO 23-3575
 Ala plaani koostaja: Lunas OÜ

- Koormatav ala 2129m²
- Koormatava katastriüksuse piir
- Katastriüksuste piirid
- Sideehitis